

بسم الله الرحمن الرحيم



الشعبة العربية لخبراء الأسماء الجغرافية

الدكتور المهندس

عوني محمد الخصاونة

رئيس الشعبة العربية لخبراء الأسماء الجغرافية

موبايل: +962772009800

+962777745204

تلفون: +96265342223

البريد الإلكتروني: info@adegn.net

kawni@yahoo.com

العناوين

نبذة عن الشعبة العربية

أهداف الشعبة

مهام الشعبة

تأليف الشعبة

الهيئات الإدارية للشعبة العربية لخبراء الأسماء الجغرافية منذ التأسيس لغاية الآن

المؤتمرات والاجتماعات والملتقيات

أبرز إنجازات الشعبة العربية مختصرة

مقدمة عن الشّعبة العربية

الشّعبة العربية لخبراء الأسماء الجغرافية مؤلفة من الخبراء العرب بالأسماء الجغرافية المكلفين من قبل دولهم بجمع وضبط وتوحيد ومعالجة أسماء الأماكن والمعالم الطبيعية في مختلف البلدان العربية. وهي تشكل جزءاً من مجموعة خبراء الأمم المتحدة المعنيين بالأسماء الجغرافية (UNGEGN) التابعة للمجلس الإقتصادي والإجتماعي (ECOSOC).

الأهداف

أ- وضع الأسس والقواعد اللازمة لجمع وضبط وتوحيد واستخدام الأسماء الجغرافية العربية على الصعيد الوطني والإقليمي والعالمي وحل المشاكل اللغوية والصوتية التي تعترض توحيدها.

ب- تبادل الخبرات العلمية والتقنية التي تساعد جميع الدول الأعضاء في إيجاد السبل المؤدية إلى إصدار المعاجم الجغرافية الخاصة بها والمعجم الجغرافي العربي الموحد وغيرها من المواضيع ذات الاختصاص بعملها.

ج- وضع آليات للتعاون المشترك بين المنظمات العربية التي تتعامل بالعلوم الجغرافية عامة وصناعة الخرائط خاصة ومثيلاتها من المنظمات الإقليمية والدولية.

د- الاهتمام بالأسماء الجغرافية في الوطن العربي من حيث ضبطها وتوحيدها وتمكين جميع الدول الأعضاء في الشعبة العربية من استخدامها وكتابتها بطريقة موحدة.

هـ- إبراز الفوائد الكبيرة، الاقتصادية والاجتماعية والثقافية والتاريخية والدينية الناتجة عن جمع وضبط وحفظ وتوحيد الأسماء الجغرافية.

المهام

تقوم الشعبة العربية لخبراء الأسماء الجغرافية بالأعمال والمهام التالية:

أ- العمل على تطوير الوسائل والآليات المناسبة لتوحيد الأسماء الجغرافية استناداً إلى القواعد والمتطلبات المعمول به في كل بلد عضو.

ب- العمل على توحيد الأسماء الجغرافية في البلدان العربية.

ج- التعاون مع الجهات اللغوية المعنية ولجان المعلومات الجغرافية والجهات ذات العلاقة للوصول إلى أفضل النتائج.

د- إنشاء الأجهزة اللازمة واللجان الفرعية الضرورية وتطوير الوسائل الفنية وإقامة حلقات التدريب الفني واللغوي لإنجاح عمل الشعبة في توحيد الأسماء الجغرافية.

ه- اتخاذ التدابير التي من شأنها نشر مبادئ وأنظمة توحيد الأسماء الجغرافية العربية ونقلها إلى الأحرف اللاتينية وغيرها من اللغات وحث العاملين في مجال صناعة الخرائط (الكارتوغرافيا) على تطبيق هذه المبادئ والأنظمة. والبقاء على اتصال دائم بالشعب الأخرى التابعة للأمم المتحدة لحمل جميع المنظمات العالمية على تطبيقها على الصعيد المحلي والإقليمي والعالمي.

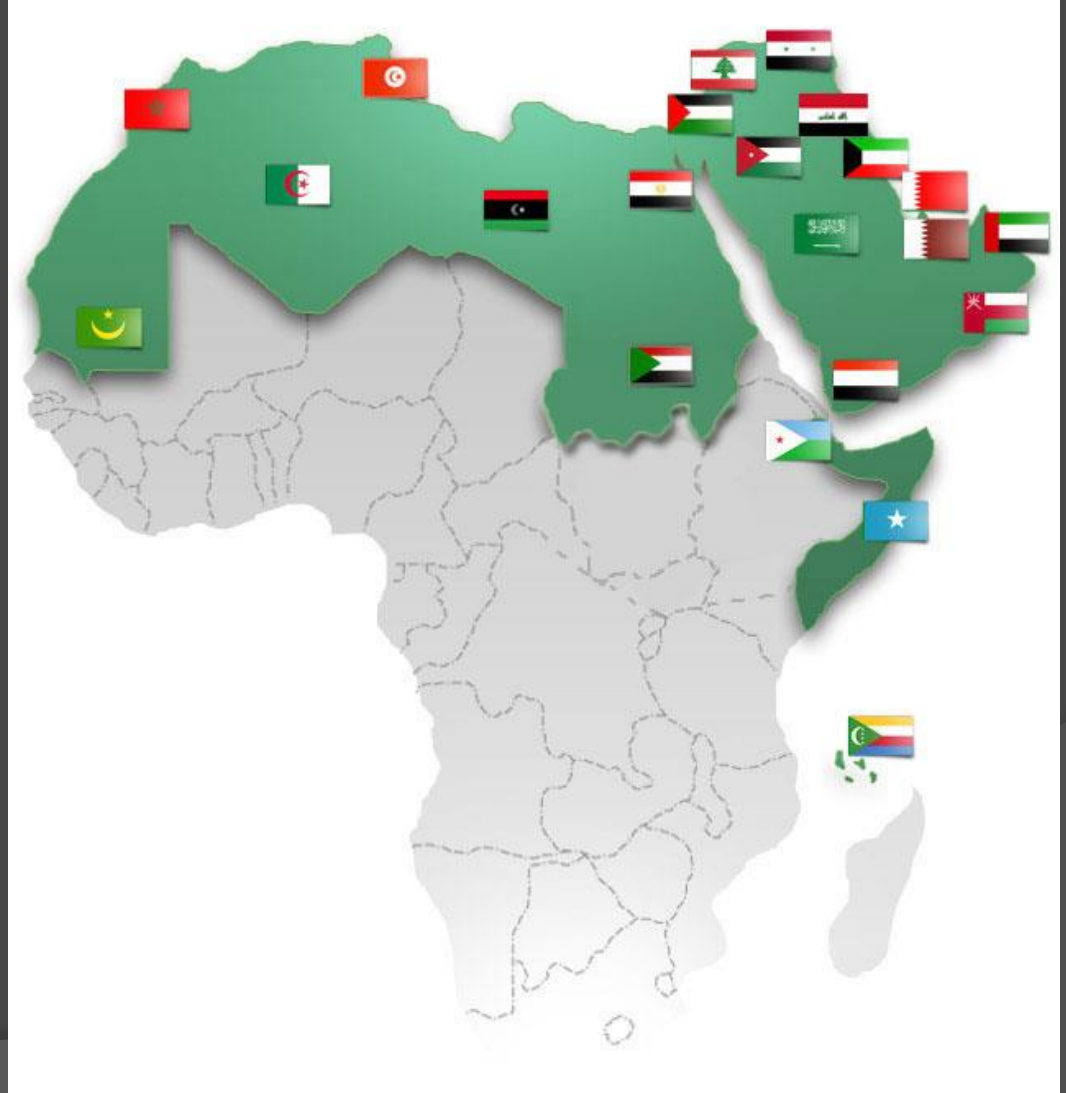
و- تحضير أعمال المؤتمرات الإقليمية المعقودة على صعيد الدول الأعضاء، والمؤتمرات العالمية المعقودة على صعيد الأمم المتحدة وإيجاد السبل اللازمة لتطبيق قراراتها.

ز- تنسيق أعمال لجان الأصول اللغوية ولجان المعلومات الجغرافية وتشجيع أعضاء هذه اللجان التعاون للوصول إلى أفضل النتائج.

تأليفها

أ- تتكون الشعبة من هيئة عامة تمثل جميع الدول العربية الأعضاء:

المملكة الأردنية الهاشمية
دولة الإمارات العربية المتحدة
مملكة البحرين
الجمهورية التونسية
الجمهورية الجزائرية الديمقراطية الشعبية
جمهورية جيبوتي
المملكة العربية السعودية
جمهورية السودان
الجمهورية العربية السورية
جمهورية الصومال الديمقراطية
جمهورية العراق
سلطنة عُمان
دولة فلسطين
دولة قطر
جمهورية القمر المتحدة
دولة الكويت
الجمهورية اللبنانية
ليبيا
جمهورية مصر العربية
المملكة المغربية
الجمهورية الإسلامية الموريتانية
الجمهورية اليمنية



تأليف ادارة الشعبة

تابع

ب- يتكون أعضاء الهيئة الإدارية من رئيس ونواب للرئيس ومقرر ومحرر يتم انتخابهم من قبل الهيئة العامة لمدة أربع سنوات قابلة للتجديد لمرة واحدة. ويعتبر رئيس الشعبة مسؤولاً عن تفعيل عملها في المحافل العربية والدولية ويمكنه الاستعانة بجميع الوسائل المتاحة في الدول الأعضاء. ويمثل الشعبة لدى مجموعة خبراء الأمم المتحدة للأسماء الجغرافية. ويرأس المؤتمرات التي تُعقد ضمن مدة رئاسته. وفي حال شغور مركز الرئيس لأي سبب من الأسباب ينوب عنه النائب الأول.

ج- تعمل الشعبة كهيئة استشارية تحت مظلة جامعة الدول العربية

الهيئات الإدارية للشعبة العربية لخبراء الأسماء الجغرافية منذ التأسيس

الهيئات الإدارية السابقة للشعبة العربية



أول رئيس للشعبة العربية هو: الدكتور
عبدالهادي التازي – المغرب رحمه الله

تعلم القرآن وحفظه في سن التاسعة، وبعد ذلك قرر التوجه إلى المدرسة ومن ثم الجامعة التي حاز فيها على
اجازة من جامعة القرويين سنة 1947م، ومن ثم إلى جامعة محمد الخامس وحصل على دبلوم الدراسات
العليا. في سنة 1972 حصل على دكتوراه الدولة من جامعة الإسكندرية حيث كان موضوع الأطروحة
جامعة القرويين.

تقلد عدة مناصب، فكان سفيرا للمغرب بالعراق ثم سفيرا للمغرب بليبيا، ثم مديرا للمعهد الجامعي للبحث
العلمي. له نشاط كثير في التأليف والكتابة. من كتبه جامع القرويين "المسجد والجامعة".

توفي رحمة الله مساء الخميس 2 نيسان/أبريل 2015 بالرباط عن سن تناهز 94 سنة.

في المؤتمر الثاني 2004:



الدكتور انور سيالة (ليبيا) رئيسا



الدكتور عبد الهادي التازي رحمه الله
رئيسا فخريا للشعبة

الدكتور سيف القايد (الامارات) نائبا للرئيس

في المؤتمر الثالث 2007 :



الدكتور انور سيالة (ليبيا) رئيسا

نائب الرئيس :

الدكتور سيف القايد (الامارات)
العميد الركن مارون خريش (لبنان)

ابراهيم الجابر عبيد (الاردن) محرر
محمد احمد الراشد (السعودية) مقرر

في المؤتمر الرابع 2008:



العميد الركن مارون خريش (لبنان) رئيسا

نائباً الرئيس :

- الدكتور سيف القايدي (الامارات)
- ابراهيم عطوي (الجزائر)

ابراهيم الجابر عبيد (الأردن) مقرر
محمد الراشد (السعودية) محرر

في المؤتمر الخامس 2010:



م . احمد كامل (مصر) رئيسا .

نائب الرئيس :

محمد البشير الكك (تونس)
محمد سعد الشهراني (السعودية)

ابراهيم الزقراطي (الاردن) محرر .
يوسف عيسى ابراهيم (قطر) مقرر .

في المؤتمر السادس 2012 :



الدكتور المهندس عوني محمد الخصاونة (الاردن) رئيسا

نائباً الرئيس :

عبدالله محمد الغيـهـب (السعودية)
نعيمـة فريـحـة (تونس)

ابراهيم الجابر عبيد (الاردن) مقرر
سـنـاء البيرـاوي (فلسطين) محرر


الهيئة الإدارية الحالية للشعبة العربية لخبراء الأسماء الجغرافية



نعيمة فريجة
تونس
نائباً ثانياً للرئيس




د. عبدالله بن ناصر الوليعي
السعودية
نائباً أول للرئيس



رئيس الشعبة
د. م. عوني محمد الخصاونة
الأردن



إبراهيم الجابر عبيد
الأردن
مقرر الشعبة



م . يوسف بن حارث النبهاني
سلطنة عُمان
محرم الشعبة



خالد الملحي
الإمارات العربية
نائباً ثالثاً للرئيس



العميد (م) مارون خريش
لبنان
مفوض الشعبة العربية لدى جامعة الدول العربية
والمنظمات الإقليمية والدولية

في المؤتمر السابع 2014

المؤتمرات العربية في مجال الأسماء الجغرافية

المؤتمر العربي الأول (بيروت)

اجتمعت الشعبة العربية لأول مرة خلال المؤتمر الأول للأسماء الجغرافية في بيروت بين من 23 إلى 31 آب 1971 وبناءً على هذا الاجتماع تم الاتفاق للمشاركة في مؤتمر لندن .

حضر الخبراء العرب المؤتمر الثاني لتوحيد الأسماء الجغرافية في العالم على صعيد الأمم المتحدة في لندن عام 1972 أقر خلاله نظام بيروت (القرار الدولي 11/8)

المؤتمر العربي الثاني طرابلس



عُقد في طرابلس خلال الفترة من 18 إلى 20
من شهر كانون الأول (ديسمبر)
2004، بحضور وفود من الدول العربية
التالية: الجماهيرية الليبية، المغرب، تونس،
الإمارات، سوريا، الأردن، مصر، السودان،
الجزائر.

المؤتمر العربي الثالث بيروت - 2007

عقد المؤتمر العربي الثالث للأسماء الجغرافية في بيروت خلال الفترة 30-31 أيار 2007 حضر المؤتمر وفود من البلدان العربية التالية: الجمهورية اللبنانية، المملكة الأردنية الهاشمية، المملكة العربية السعودية، الإمارات العربية المتحدة، دولة الكويت، سلطنة عمان، المملكة المغربية، الجمهورية الجزائرية الديمقراطية الشعبية، فلسطين، دولة قطر.

المؤتمر العربي الرابع



عقد في بيروت ما بين السادس عشر
والثاني والعشرون (16-22) من
شهر حزيران عام 2008.



المؤتمر العربي الخامس

عقد في العاصمة اللبنانية بيروت في الفترة من 26-29 / 5 / 2010.



المؤتمر العربي السادس



عقد في العاصمة الاردنية في الفترة من
2012 /7/ 13-10



المؤتمر العربي السابع

عقد في العاصمة الاردنية عمان في الفترة من 11-
2014 / 11 / 13



المؤتمر العربي الأول للمساحة والأسماء الجغرافية

عقد في العاصمة الأردنية عمان في الفترة من
2013/ 10/ 31-29



المؤتمر العربي الثاني للمساحة والاسماء الجغرافية



عقد في العاصمة الاردنية عمان في الفترة من
2016 /12/ 8-6





المشاركة في التظاهرة العلمية في الملتقى الدولي- جمهورية الجزائر

أسماء الأعلام في العالم
العربي وبلدان الساحل/
سياسة التتميط/ أعماق ثقافية
قسنطينة عاصمة الثقافة
العربية / شباط 2015

بتنظيم من وزارة الثقافة / المركز الوطني للبحوث في عصور ما قبل التاريخ علم الإنسان والتاريخ ، تم عقد الملتقى الدولي ؛ أسماء الأعلام في العالم العربي وبلدان الساحل / سياسة التتميط / أعماق ثقافية والذي استضافته مدينة قسنطينة عاصمة الثقافة العربية لعام 2015 في الجمهورية الجزائرية الديمقراطية الشعبية من 1- 3 شباط 2015، شارك فيه العديد من الدول العربية ودول الساحل في إفريقيا بالإضافة إلى رئيس المجموعة العالمية لخبراء الأسماء الجغرافية والعديد من العلماء والخبراء في مجال الأسماء الجغرافية ، وتم تقديم العديد من أوراق العمل في مجال الأسماء الجغرافية والأعلام ، وخرج الملتقى بالعديد من التوصيات والمقترحات التي تهتم بالأسماء الجغرافية .

اجتماع الشعبة العربية لخبراء الأسماء الجغرافية على هامش الإجتماع الدولي
بانكوك 23-29 / 4 / 2016



عقدت الشعبة العربية لخبراء الأسماء الجغرافية اجتماعاً لها على هامش اجتماع مجموعة خبراء الأمم المتحدة في مجال الأسماء الجغرافية 29 والذي عقد في العاصمة التايلندية / بانكوك في الفترة ما بين 23 - 29 نيسان 2016، في مبنى الأمم المتحدة في بانكوك بتاريخ 26 / 4 / 2016، حضر الاجتماع الدكتور المهندس عوني محمد الخصاونة رئيس الشعبة العربية لخبراء الأسماء الجغرافية، وبحضور واحد وعشرون مندوباً عن الدول العربية التالية (الأردن، السعودية، المغرب، عُمان، الإمارات العربية المتحدة، فلسطين، الجزائر).

اجتماع الشعبة العربية على هامش المؤتمر الثاني للمساحة والأسماء الجغرافية العرب الذي عقد في المملكة الأردنية الهاشمية - عمان بتاريخ 2016/ 12 /7

اجتمعت الشعبة العربية لخبراء الأسماء الجغرافية بتاريخ 2016/ 12 /7 على هامش اجتماع المؤتمر الثاني للمساحة والأسماء الجغرافية العرب والذي عُقد في العاصمة الأردنية عمان في الفترة ما بين 6 - 8 / 12 / 2016 برئاسة رئيس الشعبة العربية الدكتور المهندس عوني محمد الخصاونة وحضور النائب الأول للرئيس الأستاذ الدكتور عبدالله الوليعي والنائب الثاني للرئيس الأستاذ خالد الملحي والعميد المتقاعد مارون خريش مفوض الشعبة العربية لدى جامعة الدول العربية والمنظمات الاقليمية والدولية ، ومقرر الشعبة السيد ابراهيم عبدالله عبيد ومحرر الشعبة السيد يوسف النبهاني وعدد من أعضاء الشعبة العربية .



عقد اجتماع الشعبة العربية لخبراء الأسماء الجغرافية، في الرياض 2016



إعلان الرياض

عن الموقف العربي بشأن النظام العربي الموحد للرومنة

Riyadh Declaration

on the Arab Stand on the unified Arabic Romanization system

We, who participated in the meeting of the Arabic Division of Experts on Geographical Names (ADEGN) convened in Riyadh from 9-11 May, 2017 organized by the National Committee on Geographical Names in the Kingdom of Saudi Arabia at King Abdulaziz Foundation for Research and Archives, declare that we have reviewed the unified Arabic System for the Romanization (transliteration) of geographical names from Arabic letters to Latinized letters in the presence of Dr. William Watt, Chairman of the United Nation's Group of Experts on Geographical Names (UNGEGN), and Dr. Peeter Päll, Chairman of the Working Group on Romanization system, and that we have agreed to submit this declaration to the United Nation's Eleventh Conference for the Standardization on Geographical Names, and

نعلن نحن المجتمعين المشاركين في اجتماع الشعبة العربية للخبراء في الأسماء الجغرافية في المدة بين ١٣ - ١٥ شعبان، ١٤٣٨ هـ (٩ - ١١ مايو، ٢٠١٧م) الذي نظمته اللجنة الوطنية للأسماء الجغرافية في المملكة العربية السعودية بدار الملك عبدالعزيز أننا قد استعرضنا النظام العربي الموحد لنقل الأسماء الجغرافية من الأحرف العربية إلى الأحرف اللاتينية، بحضور الدكتور وليام وات رئيس مجموعة الخبراء في الأسماء الجغرافية في الأمم المتحدة، والدكتور بيتر بال رئيس مجموعة الرومنة في مجموعة الخبراء في الأسماء الجغرافية بالأمم المتحدة، واتفقنا على مناسيته ورفعته إلى مؤتمر الأمم المتحدة الحادي عشر لتوحيد الأسماء الجغرافية للمصادقة عليه.

الموقعون:

accordingly we sign:

م	الاسم	الوظيفة	التوقيع
١	معالي الدكتور فهد بن عبدالله السماري	رئيس اللجنة الوطنية للأسماء الجغرافية في المملكة العربية السعودية، والأمين العام المكلف لدارة الملك عبدالعزيز	
٢	الدكتور العميد المهندس عونى محمد صالح الخضاصونة الأردني	رئيس الشعبة العربية للخبراء في الأسماء الجغرافية، مدير المركز الجغرافي الملكي الأردني	
٣	الدكتور محمد محمد إسماعيل ربيع	الأمين العام لمجلس الوحدة الاقتصادية العربية بالجامعة العربية	
٤	الدكتور محمد حسن عبدالحميد الجبارين	وكيل وزارة الحكم المحلي بدولة فلسطين	
٥	الدكتور إبراهيم عطوي	خبير بالأسماء الجغرافية بالجمهورية الجزائرية الديمقراطية الشعبية	
٦	الدكتور المهندس الأمين محمد بانغا أحمد	خبير بالأسماء الجغرافية بجمهورية السودان	
٧	العميد المهندس أحمد محمد كامل أحمد	خبير بالأسماء الجغرافية بجمهورية مصر العربية	
٨	العميد مارون توفيق خريش	خبير بالأسماء الجغرافية بالجمهورية اللبنانية	03/8446113
٩	الأستاذ الدكتور سيف سالم مسكن القايدي	خبير بالأسماء الجغرافية بالإمارات العربية المتحدة	
١٠	المهندس عبدالله أسد عبدالله محمد عمادي	خبير بالأسماء الجغرافية بدولة الكويت	
١١	المقدم الزكن يوسف بن حاروث بن ناصر النبهاني	رئيس فريق الأسماء الجغرافية بسلطنة عُمان	
١٢	علي بن علي بن تمان كحروب	خبير بالأسماء الجغرافية بسلطنة عُمان	
١٣	المهندس محمد علي صالح الغفراني المري	رئيس قسم المسح الطبوغرافي بدولة قطر	
١٤	جمال علي عبدالفتاح نعمان	خبير بالأسماء الجغرافية بدولة فلسطين	
١٥	محمد حمدي العصيري	خبير بالأسماء الجغرافية بالجمهورية العربية السورية	
١٦	زين الدين زروال	خبير بالأسماء الجغرافية بالجمهورية الجزائرية	
١٧	عبدالله عواد مزاح الفرير	خبير بالأسماء الجغرافية بالمملكة الأردنية الهاشمية	

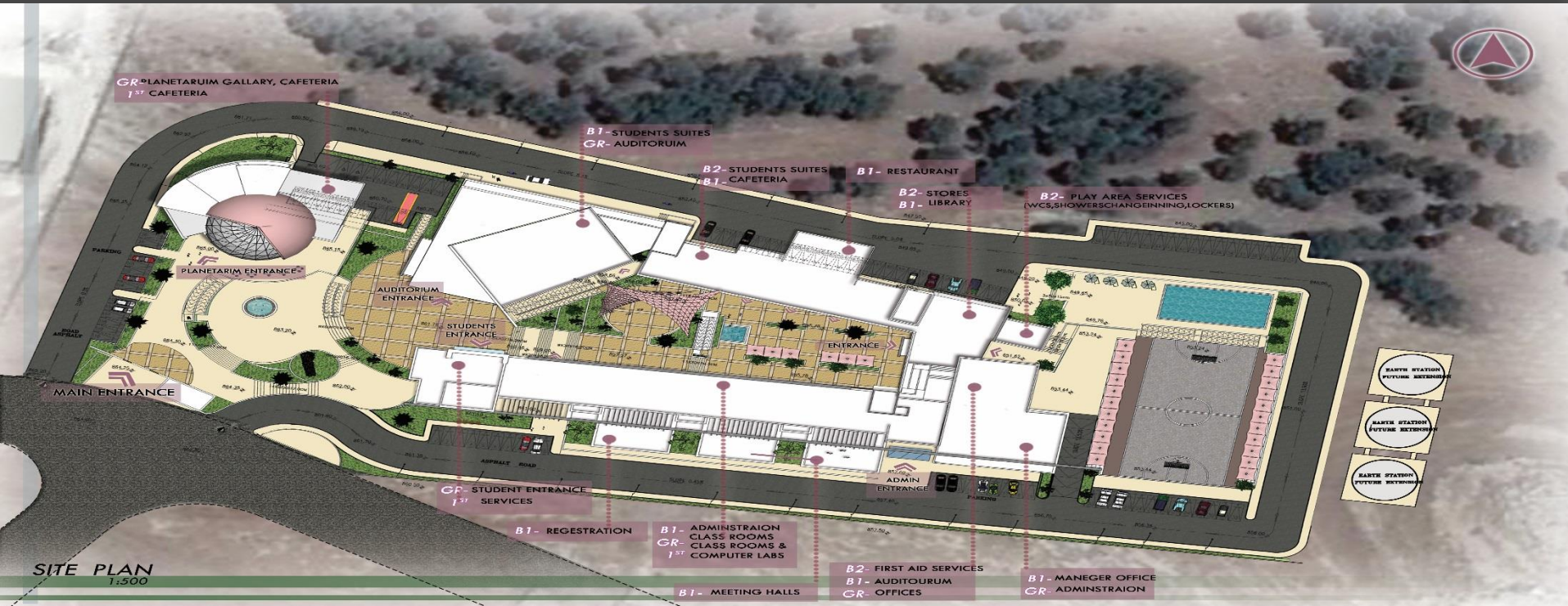
الفعاليات والتطلعات المستقبلية للشعبة العربية

تسعى رئاسة الشعبة العربية إضافة إلى ما تم إنجازه ، إلى النهوض بالشعبة العربية لتصل إلى المستوى المأمول لمواكبة الشعب المتقدمة ، ومنها .

- عقد المؤتمر الثامن لخبراء الأسماء الجغرافية :
قامت رئاسة الشعبة العربية بالحصول على الموافقات الرسمية الأردنية لعقد المؤتمر الثامن عام 2018 في العاصمة الأردنية عمّان .

استكمال مبنى المقر الدائم للشعبة العربية :

تنفيذاً لتوصيات مؤتمر الشعبة العربية السادس والذي عقد في العاصمة الأردنية عمّان عام 2012 ، قامت رئاسة الشعبة العربية بتوفير (استئجار) مكاتب للشعبة العربية منذ العام 2013 وتجهيزها بكل ما يلزم من أثاث ومعدات وأجهزة ، وجاري العمل حالياً على تجهيز مقر دائم للشعبة العربية ضمن مجمع المركز الإقليمي لتدريس علوم وتكنولوجيا الفضاء للدول العربية والتابع للأمم المتحدة والذي مقره العاصمة الأردنية - عمّان ، وسيضم مقر الشعبة الدائم مكاتب وقاعات ومرافقها . من المتوقع الانتهاء من البناء تشرين اول عام 2017.



إدخال مادة الأسماء الجغرافية في المناهج التعليمية على مستوى العالم العربي.

لجان الشعبة العربية :

تسعى رئاسة الشعبة العربية لتفعيل دور لجان الشعبة من خلال عقد اجتماعات دورية لتحقيق مهامها وواجباتها .

الهيئات واللجان الوطنية المعنية بالأسماء الجغرافية :

تعتبر الهيئة الإدارية للشعبة العربية أن الأسلوب الصحيح لتنفيذ مهام الشعبة العربية وتفعيل مفهوم الأسماء الجغرافية يأتي من خلال تشكيل لجان أو هيئات وطنية لكل دولة من الدول العربية ، ومن هذا المنطلق فستسعى رئاسة الشعبة العربية لمخاطبة الدول العربية وبالطرق الرسمية لإنشاء مثل هذه الهيئات أو اللجان في جميع الدول العربية التي لا تتوفر لديها .

بناء المعجم العربي الموحد والأطلس العربي :

تسعى الرئاسة لبناء معجم عربي موحد وأطلس عربي من خلال اللجان الفرعية للشعبة .

إنشاء قاعدة بيانات بالأسماء الجغرافية العربية .

أبرز إنجازات الشعبة العربية مختصرة :

انضمام الشعبة العربية لمجلس الوحدة الاقتصادية التابعة لجامعة الدول العربية.

إنشاء هيئات / لجان وطنية في عدد من الدول العربية مثل الأردن ، السعودية ، فلسطين ... الخ .

اعتماد نظام عربي موحد لنقل الحروف العربية الى الرومانية عام 1971 وتم التعديل عليه عام 2002 ، واعتماد نظام عربي موحد حديث منذ عام 2007 .

عقد دورات متخصصة في نظم المعلومات الجغرافية والأسماء الجغرافية.

إصدار مجلة نصف سنوية متخصصة بالأسماء الجغرافية تعتبر الأولى باللغة العربية على المستوى العالمي .

إنشاء موقع الكتروني للشعبة العربية لخبراء الأسماء الجغرافية www.adegn.net

إنشاء مقر دائم للشعبة العربية في دولة المقر (الأردن) وتجهيزه بالمعدات والأجهزة اللازمة ورفده بعدد من الموظفين .

إصدار العديد من النشرات التوعوية في مجال الاسماء الجغرافية .

عقد سبعة مؤتمرات للشعبة العربية ، ومؤتمرين للمساحة والأسماء الجغرافية .

عقد العديد من الاجتماعات للشعبة العربية على هامش اجتماعات ومؤتمرات الاونجيجن.

عقد اجتماعات للشعبة في عدد من الدول العربية منها (عمّان ، قسنطينة ، الرياض)

ترجمة جميع قرارات الأمم المتحدة إلى اللغة العربية

إنشاء مكاتب الشعبة العربية في المقر الدائم :

- توظيف موظفين دائمين في مقر الشعبة .

0096265338521

هاتف

0096265338675

فاكس

- عنوان المكاتب عمّان

انشاء موقع الشعبة العربية الألكتروني:

قامت الشعبة وبناء على قرار المؤتمر العربي السادس للشعبة العربية والذي عقد في عمّان عام 2012 بإنشاء موقع الكتروني للشعبة العربية (www.adegn.net) وهو باللغتين العربية والإنجليزية ويضم العديد من المعلومات عن الشعبة العربية ، ويعتبر هذا الموقع منبراً للخبراء العرب لنشر أبحاثهم والتواصل بين الخبراء سواء على المستوى العربي أو على المستوى الدولي، والهيئة الإدارية للشعبة تهيب بالإخوة والأخوات الخبراء برفد الموقع وإثرائه بالمقالات والأبحاث والأخبار والكتب... الخ



Search ...

Last News [National Geographic Committee](#) - Friday, 23 January 2016 03:51

[Home](#) [Committees](#) [Groups](#) [Conferences](#) [news](#) [Magazine](#) [Researchs](#) [Romanization](#) [Publications](#) [Contact Us](#)

sign in

You are here: [Home](#)

Administrative Board

[Overview](#)

[Organization](#)

[Registration form](#)

Events
Divisions
Links
World Geographical Names

National Names Authorities

General
Country links
Geographical names databases
Toponymic guidelines

Language - اللغة

English (UK)

The National Committee on Geographical Names

The Arab Division of Experts on Geographical Names

Permanent Headquarter: The Hashemite Kingdom of Jordan – Amman

Overview:

The Arab Division of Experts on Geographical Names composed of Arab Experts in Geographical Names assigned by their countries to collect, check, unify and process names of places and landmarks in all Arab countries, and it is part of (UNGEGN) affiliated to the Economic and Social Council (ECOSOC) which established the World Group of Experts on Geographical Names 1995, which organized 10 conferences and 28 courses till now.

Important Links

Meeting of the Arab Division of Experts on

إصدار مجلة الأسماء الجغرافية :

قامت الشعبة وبناء على قرار المؤتمر العربي السابع للخبراء العرب في العاصمة الأردنية عمّان 2014 بإصدار مجلة دورية للشعبة العربية تحت عنوان (الأسماء الجغرافية).

المجلة الجغرافية

تصدر عن الجمعية العربية لبحوث الأسماء الجغرافية | العدد الأول نيسان - ٢٠١٤

الجمعية العربية لبحوث الأسماء الجغرافية

مفروع قائمة بركات الأسماء الجغرافية وتضم الجغرافيا الجيومورفولوجيا بحوث الجمعية
في شتى المجالات العلمية للجمعية (أسماء الأماكن التاريخية والجيولوجيا)
بحوث الجغرافيا البشرية والجمعية العربية لبحوث الأسماء الجغرافية



- تنشر فيها مقالات ومحاضرات علمية وأخبار عن الدول العربية .

- صدر أربعة أعداد وتعتبر الأولى على المستوى العربي،

شكرا لحسن استماعكم

الدكتور المهندس

عوني محمد الخصاونة

رئيس الشعبة العربية لخبراء الأسماء الجغرافية

موبايل: +962772009800

+962777745204

تلفون: +96265342223

البريد الإلكتروني: info@adegn.net

kawni@yahoo.com